
















www.aross.nl

Route beschrijving 's-Hertogenbosch - AROSS

AROSS
Ossestraat 13/15
5367 NE Macharen
0412 644487

Bijgewerkt tot: 28 december 2009

Omschrijving	Afstand (KM)
1  A59 vanuit 's-Hertogenbosch.	
2  Bij afslag Oss Heesch (52) neem rechter rijstrook van A59	0
3  Eind van de afslag rechts af: Cereslaan	0.60
4  Bij stoplichten begin bebouwde kom rechts af slaan: Ruwaardsingel	1.26
5  De eerst volgende rotonde, neem 2 ^e afslag: Ruwaardsingel	2.15
6  Bij stoplichten rechtdoor: Julianasingel	3.00
7  Bij stoplichten (2x) rechtdoor: Julianasingel	3.30
8  Bij nadering rotonde rechts aanhouden; eerste afslag: Julianasingel	4.20
9  Bij stoplichten, links afslaan: (N329) Graafsebaan	5.00
10  Na bijna 2 km bij stoplichten, links afslaan: Singel 1940-1945	6,95
11  Op Singel 1940 1945 bij eerste stoplichten rechts afslaan: Havenstraat	7,45
12  Eind van de Havenstraat (T-splitsing) links afslaan: Kanaalstraat	8.00
13  Eind van de Kanaalstraat (T-splitsing) rechts afslaan: Maaskade	8,60
 Einde van de Maaskade (T-splitsing) rechts afslaan: Machareneweg	9,70
 De Machareneweg gaat over in de Ossestraat . Na 300m ligt het terrein van AROSS aan uw rechterzijde. U bent gearriveerd bij AROSS.	10.00